

ΤΜΗΜΑ ΠΟΛΕΟΔΟΜΙΑΣ ΚΑΙ ΟΙΚΗΣΕΩΣ	
Μουτταγιάκα	
ΛΙΑΩΣΗ ΠΟΛΙΤΙΚΗΣ - ΑΝΑΘΕΩΡΗΣΗ 1996 - Α	
Πολεοδομικές Ζώνες	
Μελέτη: Χρ. Κυπριανού Στ. Ζωγραφάκη	Σχέδιο: Ι. Σταμάτη
Ελεγχος: <i>(Signature)</i> (Υπ.) ΧΡ. ΚΥΠΡΙΑΝΟΥ	Εγκριση: <i>(Signature)</i> (υπ.) Γ. Παπαδόπουλος
Κλίμακα: 2" = 1 μίλι	Ημερομ.: Μάιος 1996
Αρ. Σχ.: ΔΠ/ΑΝ96/Δ/ΛΕΜ 71	Αρ. Γνωστ.:

**ΠΙΝΑΚΑΣ ΠΡΟΝΟΙΩΝ ΖΩΝΩΝ
ΔΗΛΩΣΗ ΠΟΛΙΤΙΚΗΣ**

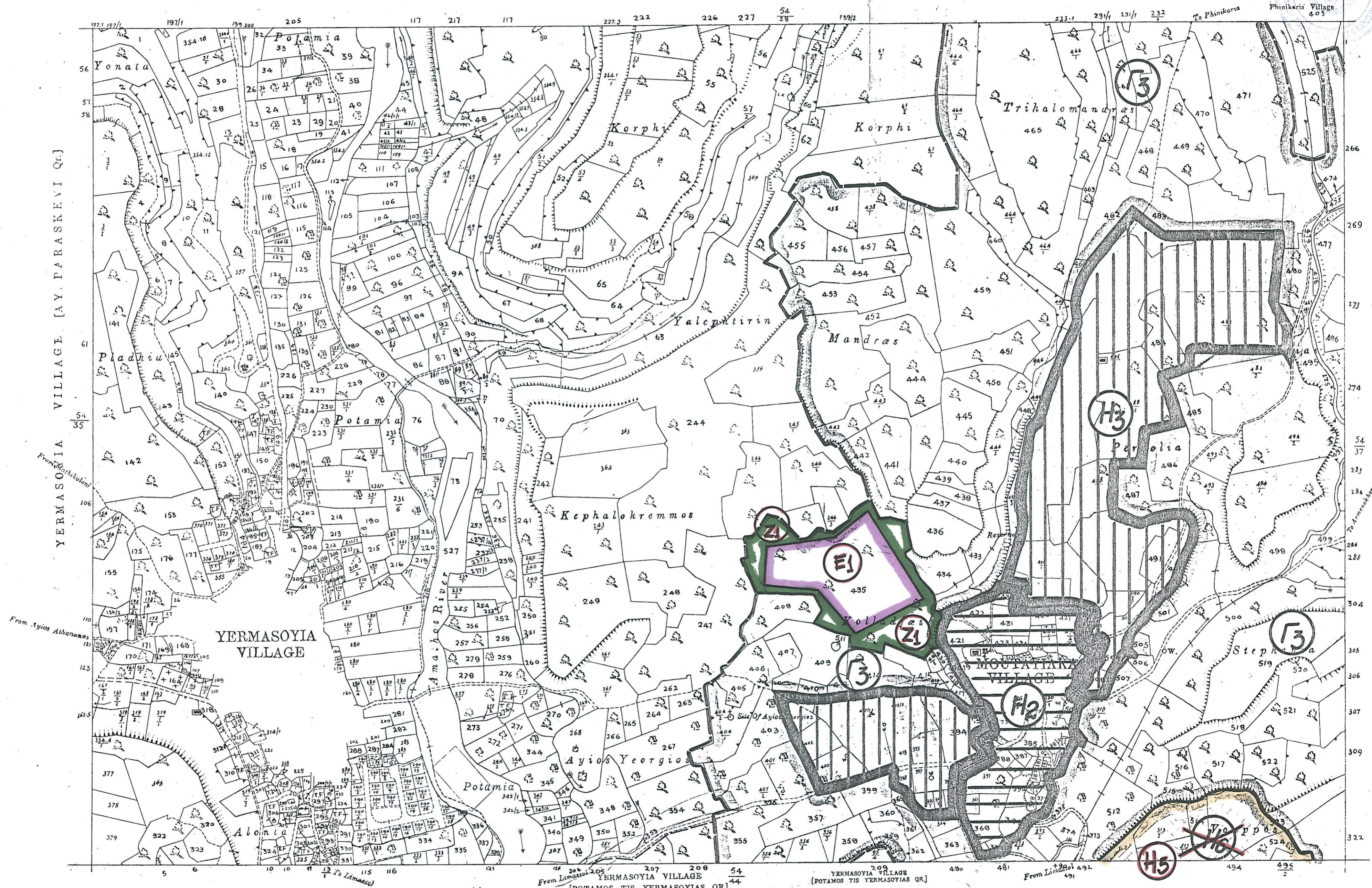
	Ζώνη	Ανώτατος Συντελεστής Δόμησης	Ανώτατο Ποσοστό Κόλυψης	Ανώτατος Αριθμός Ορόφων	Ανώτατο Ύψος σε μέτρα
	H1	1.20:1	0.70:1	2/3	8.30/11.40
	H2	0.90:1	0.50:1	2	8.30
	H2β	0.80:1	0.45:1	2	8.30
	H3	0.60:1	0.35:1	2	8.30
	H4	0.40:1	0.25:1	2	8.30
	H4α	0.50:1	0.30:1	2	8.30
	H5	0.30:1	0.20:1	2	8.30
	H5α	0.35:1	0.20:1	2	8.30
	H6	0.20:1	0.20:1	2	8.30
	H6α	0.25:1	0.15:1	2	8.30
	H6β	0.20:1	0.15:1	2	8.30
	H7	0.15:1	0.15:1	2	8.30
	H8	0.10:1	0.10:1	2	8.30
	Π1	0.15:1	0.15:1	2	8.30
	Π2	0.10:1	0.10:1	2	8.30

H: Ζώνες με επικρατούσα χρήση την κατοικία.
 Π: Ζώνες παραθεριστικής κατοικίας.
 E1: Βιοτεχνική Ζώνη περιορισμένου βαθμού οχληρίας.
 E2: Βιοτεχνική Ζώνη αυξημένου βαθμού οχληρίας.
 B1: Βιομηχανική Ζώνη περιορισμένου βαθμού οχληρίας.
 B2: Βιομηχανική Ζώνη αυξημένου βαθμού οχληρίας.
 Δ1: Ζώνη στην οποία επιτρέπεται η ανέγερση υποστατικών για μαζική εκτροφή ζώων και πτηνών εξαιρουμένων των χοίρων.
 Δ2: Ζώνη στην οποία επιτρέπεται η ανέγερση υποστατικών για μαζική εκτροφή ζώων και πτηνών συμπεριλαμβανομένων των χοίρων.
 Γ: Γεωργικές Ζώνες.
 Ζ: Ζώνες Προστασίας (αρχαιολογικοί χώροι, χώροι φυσικής καλλονής, δάση, υδατοφράκτες, καλή γεωργική γη κλπ.).

	Ζώνη	Ανώτατος Συντελεστής Δόμησης	Ανώτατο Ποσοστό Κόλυψης	Ανώτατος Αριθμός Ορόφων	Ανώτατο Ύψος σε μέτρα
	E1	0.90:1	0.50:1	2	-
	E2	0.90:1	0.50:1	2	-
	B1	0.90:1	0.50:1	2	-
	B2	0.90:1	0.50:1	2	-
	Δ1	όπως καθορίζονται στη Δήλωση Πολιτικής			
	Δ2	όπως καθορίζονται στη Δήλωση Πολιτικής			
	Γ1	0.20:1	0.15:1	2	8.30
	Γ2	0.15:1	0.10:1	2	8.30
	Γ3	0.10:1	0.10:1	2	8.30
	Z1	0.06:1	0.06:1	2	8.30
	Z2	0.03:1	0.03:1	1	5.00
	Z3	0.01:1	0.01:1	1	5.00
	Z4	0.005:1	0.005:1	1	5.00


Σημειώσεις:

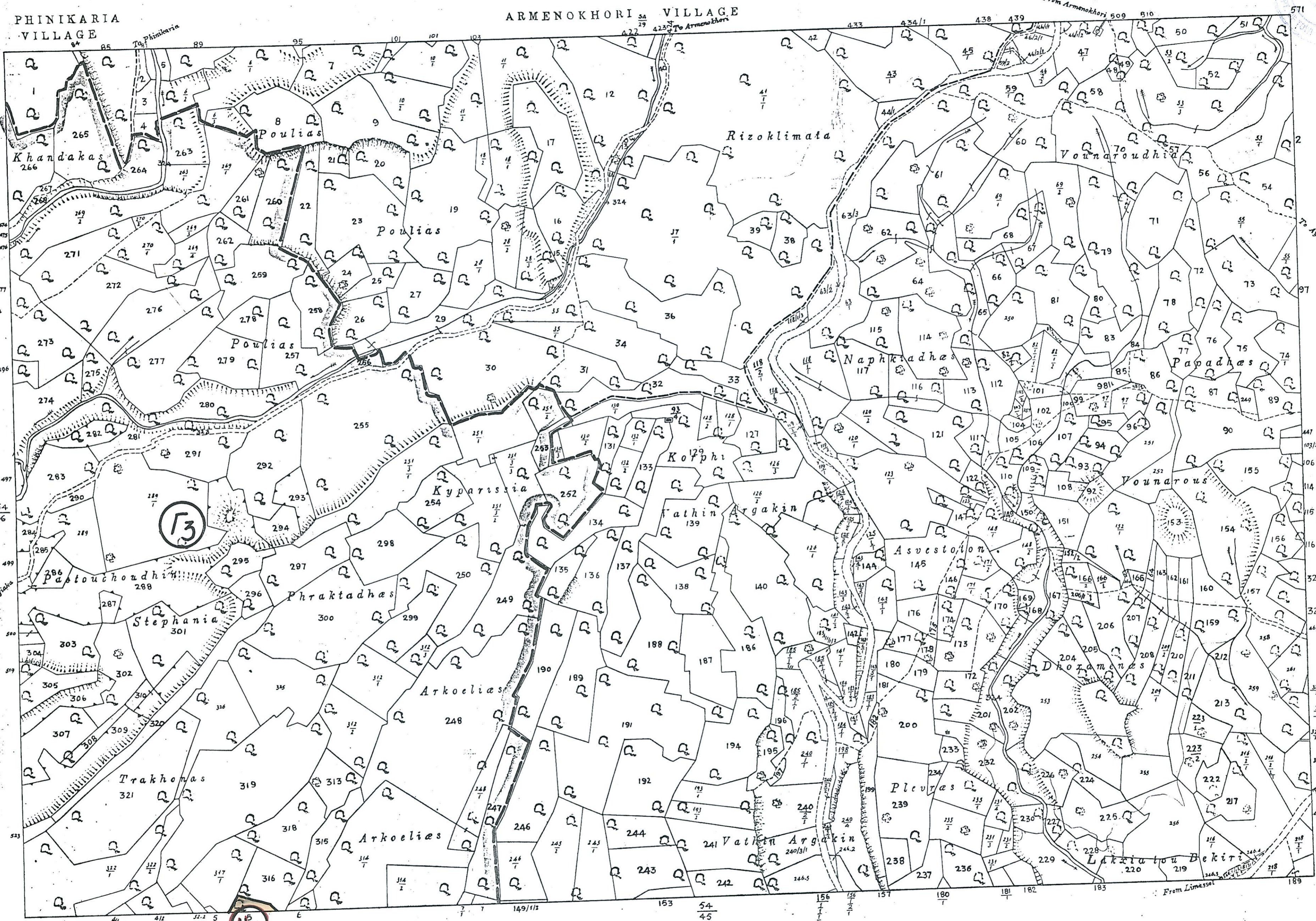
Για τις πιο πάνω ζώνες ισχύουν επιπρόσθετα οι πρόνοιες που καθορίζονται στο κείμενο της Δήλωσης Πολιτικής.



Surveyed by Dept. of Lands & Surveys, 1918
 State Copyright Reserved.
 Revised From D.L.O. Plans, 1981, 1985

Scale 1 : 5000

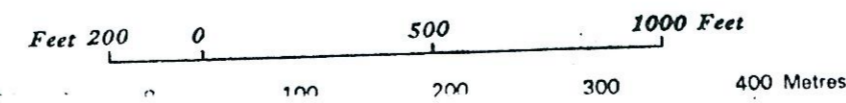




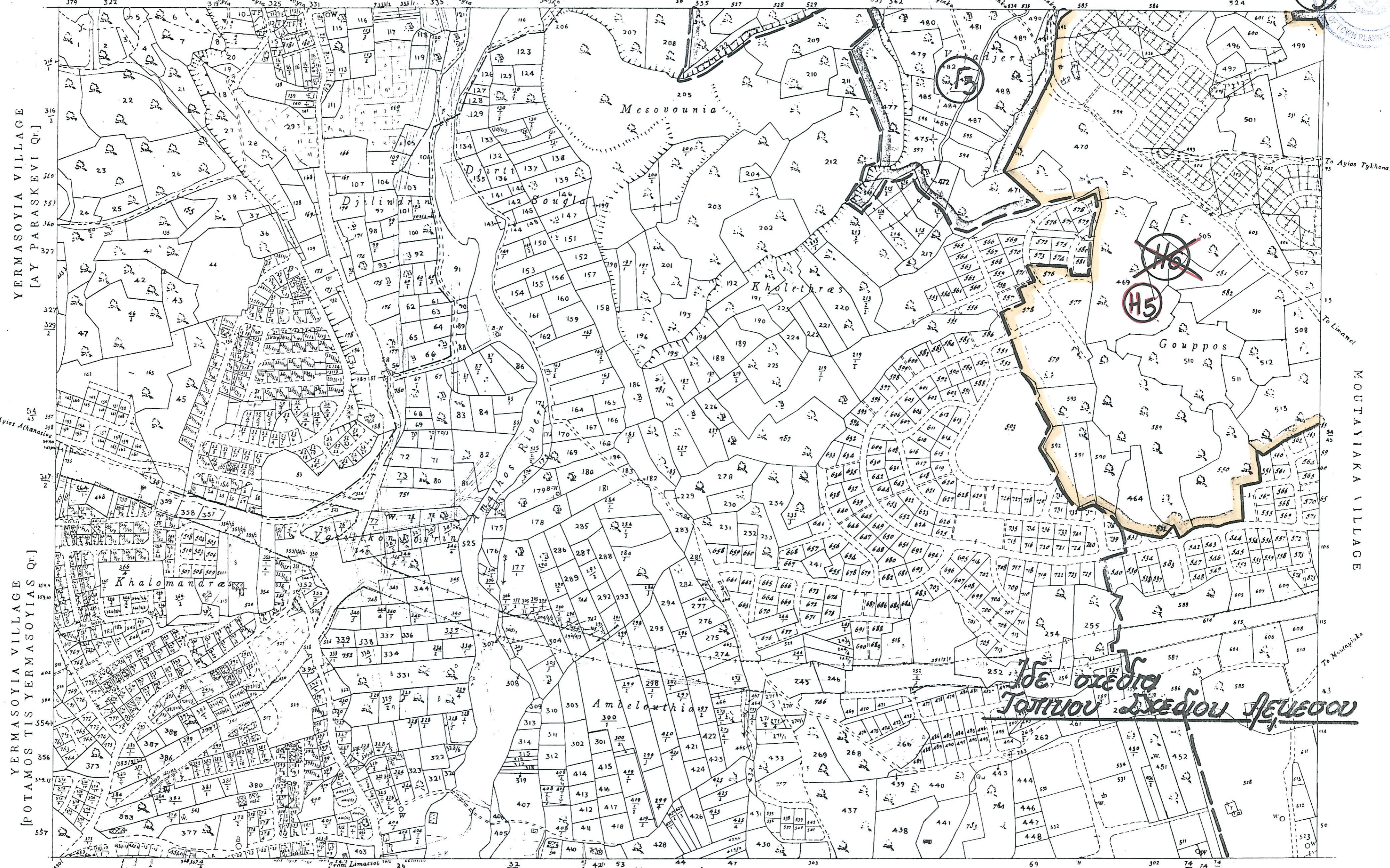
Surveyed by Dept. of Lands & Surveys, 1919
 State Copyright Reserved
 Revised from D.L.O. plans, 1981, 1985, 1988

H6

Scale 1:5000



MOUTAYIAKA VILLAGE




YERMASOYIA VILLAGE
[AY PARASKEVI Qr.]

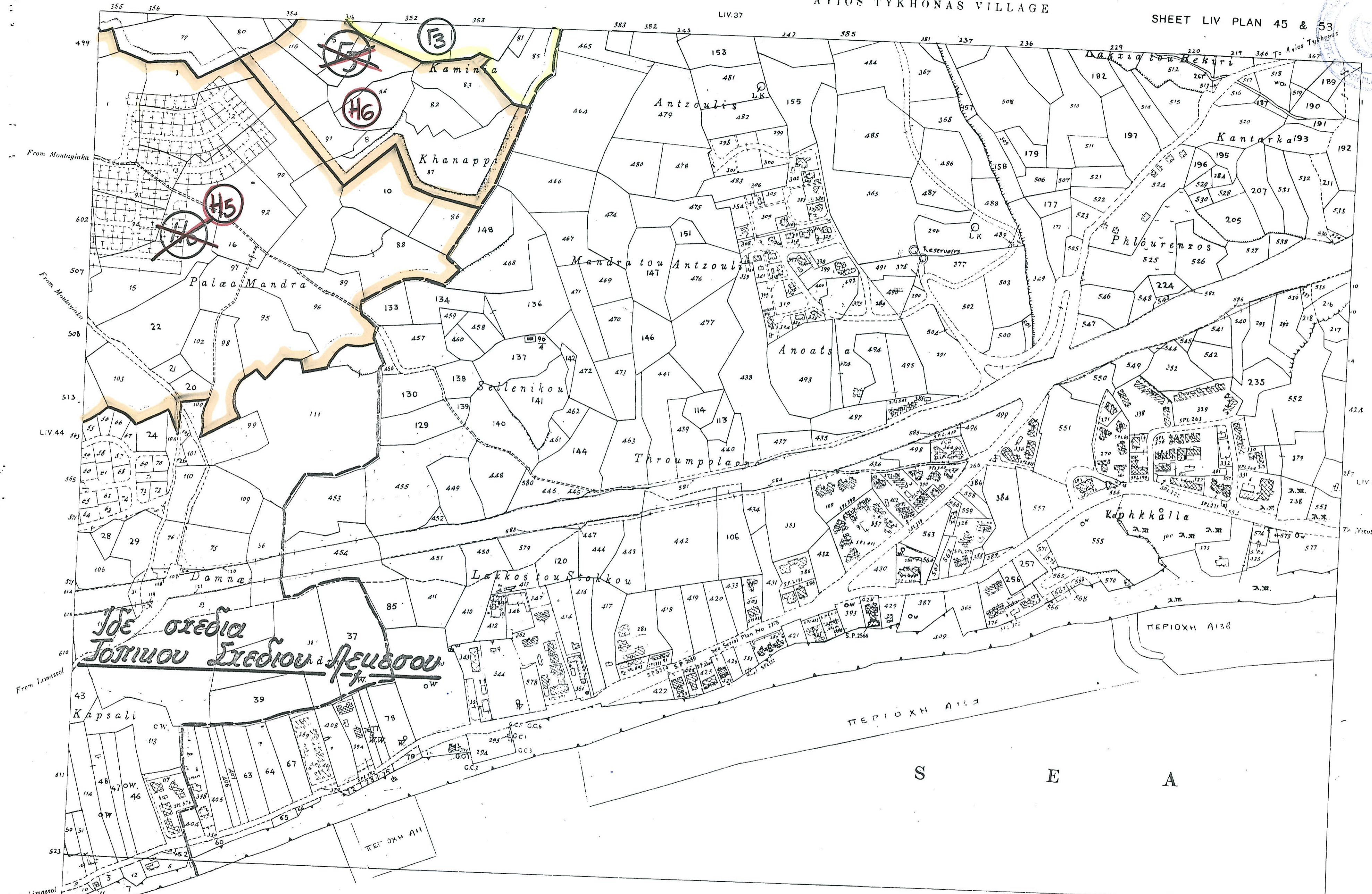
YERMASOYIA VILLAGE
[POTAMOS TIS YERMASOYIAS Qr.]

MOUTAYIAKA VILLAGE

Surveyed by Dept. of Lands & Surveys, 1918
State Copyright Reserved.
Revised from D.L.O. plans, October, 1981


Scale 1 : 5000





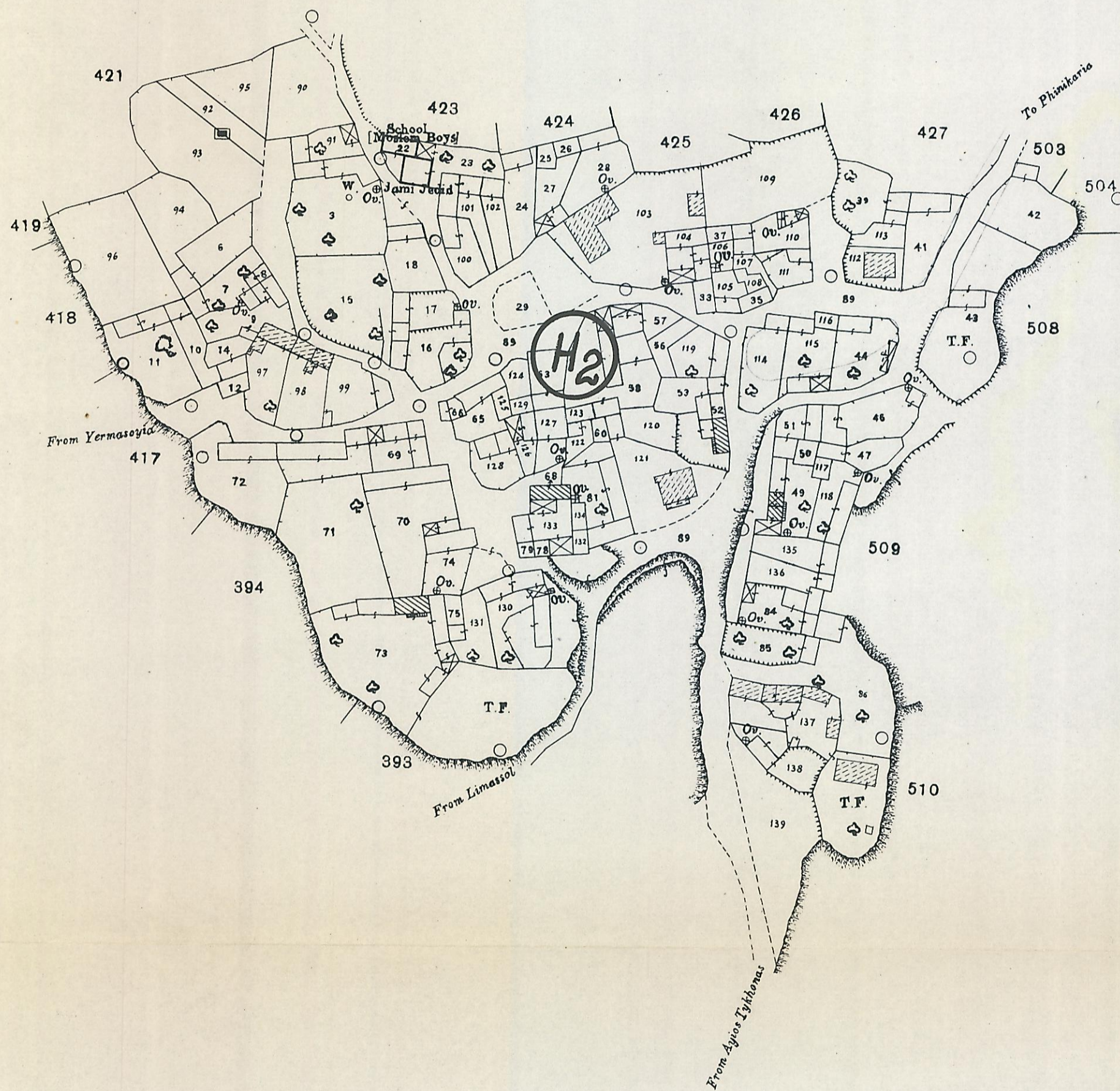
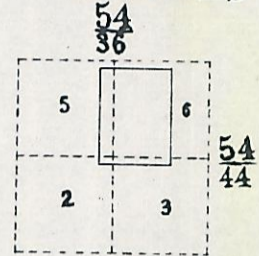
Surveyed by Dept. of Lands & Surveys, 1918
 State Copyright Reserved
 Revision from D.L.O. plans, October 1981

Scale 1 : 5000



M O U T A Y I A K A

REFERENCES



Surveyed by Dept. of Lands & Surveys, 1918
 State Copyright Reserved
 Revised from D.L.O. plans, January 1981

Scale 1 : 1250

